

Camperroute:

Nederland rond het IJsselmeer



562 Km

Een reis van camperplaats naar camperplaats.

Deze reis rond het IJsselmeer voert niet alleen langs de kust van het IJsselmeer. Vaak komt het water hiervan in zicht en voert de route langs prachtige historische steden aan het water. U bezoekt werelderfgoederen, aangelegde Hollandse polders, uitgestrekt Friesland, voormalige eilanden, vestingen, bossen en heide. Een reis vol indrukken.

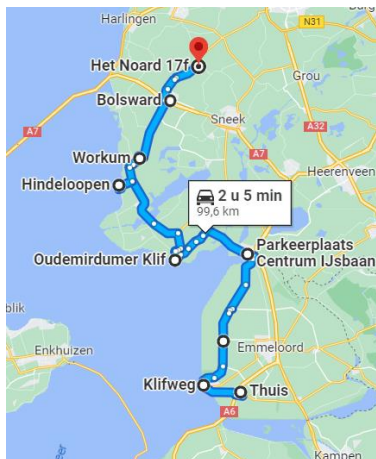


Van camperplaats naar camperplaats

Route:

Nagele – Wommels	99,6 km	<u>pag. 3</u>
Wommels – Slootdorp	88,5 km	<u>pag. 7</u>
Slootdorp – Alkmaar	76,3 km	<u>pag. 10</u>
Alkmaar – Weesp	103 km	<u>pag. 13</u>
Weesp – Nunspeet	99,1 km	<u>pag. 16</u>
Nunspeet – Nagele	97,2 km	<u>pag. 18</u>

Nederland rond het IJsselmeer Nagele - Wommels



<https://maps.app.goo.gl/pfVcea5PjpYFWWsFA>

Van [CP Afslag Nagele](#) Han Stijkelweg 11 Nagele
Naar [CP De Appelhof](#) Terp 12 Wommels

ROUTE

Urk

Het voormalig eiland in de Zuiderzee met pittoresk centrum, grenzend aan de gezellige haven.

Urk was ooit een eiland in de Zuiderzee en later in het IJsselmeer. Tegenwoordig kunt u er met de auto naartoe maar het dorp heeft nog steeds de sfeer en karakter van een eiland. Het voormalige eiland is een populaire bestemming voor een dagje uit.

Urk is overigens volgens ons niet alleen één van de mooiste dorpjes van Flevoland, maar hét mooiste dorp van Flevoland. Het historische karakter en de sfeer van het dorp wordt door geen enkele andere plaats in Flevoland benaderd of overtroffen.

Lemmer

Lemmer is prachtig gelegen aan het IJsselmeer en is daarmee, zeker in de zomer, een heerlijke plek voor een dagje weg. Het is ook een oud dorpje, de geschiedenis gaat heel ver terug, en dat zie je ook aan de straatjes met prachtige oude architectuur.

Lemmer, een oud vissersdorp dat ook wel de Poort van Friesland genoemd wordt. Met een ligging tussen het IJsselmeer en de Friese meren spreekt het voor zich dat dit dorp bekend staat als één van de populairste watersport plaatsen in Friesland.

In Lemmer is vaak veel te doen. Dit oude vissersdorp verdient immers met recht de naam Poort van Friesland. Lemmer heeft veel voorzieningen, ook voor de watersport. Daardoor is het een sfeervol, maritiem centrum. Midden in het dorp meren veel boten af. Het is dan ook leuk te struinen langs de originele winkeltjes, vaak gevestigd in historische panden. Populair zijn de gezellige terrassen langs de kades. Mensen zitten er graag, omdat de boten voor hun neus langs komen. Het vaarwater door Lemmer is en blijft een populaire verbinding tussen de Friese meren en het IJsselmeer. Op zomerse dagen is het grote strand een belangrijke trekpleister. Kortom, Lemmer is een plaats waar het goed

toeven en wonen is. Daarvan getuigt ook de derde plek voor de Friese zuidwesthoek op de ladder van de 'brede welvaart' oftewel leefkwaliteit in Nederland. (bron: <https://www.hartvanlemmer.nl/>)

Woudagemaal

Het Ir. D.F. Woudagemaal is het grootste stoomgemaal ter wereld ooit gebouwd, en dat zo nu en dan ook nog in werking is. Het gemaal bevindt zich in Lemmer nabij Taczijl in Friesland.

Bezoekt u Friesland, dan komt u langs Lemmer, de 'poort' van Fryslân. Of u nou over water reist of over land via de A6, ergens aan de horizon pronkt de 60 meter lange schoorsteen van een van 's Nederlands mooiste kroonjuwelen; het Ir. D.F. Woudagemaal. Het grootste nog functionerende stoomgemaal ter wereld stamt uit 1920 en staat sinds 1998 op de Werelderfgoedlijst van UNESCO. Deze monumentale stoomreus wordt bij te hoge waterstanden nog altijd ingezet door Wetterskip Fryslân om te zorgen voor droge voeten in Friesland.

(bron: https://www.woudagemaal.nl/?gclid=CjwKCAiAzJotBhALEiwAtwj8tj2iNs5H1qfR0N2dV7lCzf8h5fA_bLmkHLm5uPk3NX3oXJgg8AH90xoCTe8QAvD_BwE)

Gaasterland

Ontdek het heuvelachtige landschap, eeuwenoude bossen en kliffen

Waan je in de streek Gaasterland in een totaal ander Waterland van Friesland. Hier is het lekker 'smout', oftewel beschut door de eeuwenoude bossen. Vanaf een klif aan het IJsselmeer zie je prachtige vergezichten tot zover de horizon reikt. Door de heuvelachtige omgeving vergeet je bijna dat je in Friesland bent. Dwaal eens rond in het bekende Rijsterbos of bezoek één van de leuke dorpjes die Gaasterland rijk is zoals Oudemirdum.

(bron: <https://www.waterlandvanfriesland.nl/nl/gaasterland>)

Sloten

'De ideale stad', zo profileert Sloten zich. Maar eigenlijk is dat helemaal niet nodig. De kleinste stad is het pareltje in de kroon van de elf Friese steden. Pittoresk flankeren de huizen het water van het Diep. De was wappert er nog op de bleek. En de molen draait en maalt ... (bron:

<https://www.anwb.nl/wandelen/routes/sloten>)

Sloten, de kleinste van de elf Friese Steden, is een 17e-eeuws vestingstadje, ontworpen door Menno van Coehoorn, dé vestingbouwer van ons land. Veel is er nog intact, zoals de vorm van de mini-stad, de twee waterpoorten en de Heerenwal. En nog immer kabbelt het Slotermeer, draaien de wieken van korenmolens De Kaai, wappert de schone was aan de lijnen op de wallen en springen er kinderen lachend van de brug. In het oude stadhuis naast de kerk huist nu zowel de VVV als Museum Stedhûs Sleat dat de rijke geschiedenis van Sloten vertelt.

Hindeloopen

Dat Fries een taal is hoeven we niet meer te verkondigen, maar ook deze taal kent zijn dialecten. Het Hindeloopers is daar eentje van. Zelfs voor Friese oren zijn de klanken van de Middeleeuwse klinkers onwennig. Deze stad doet dingen graag op eigen wijze en dat maakte Hindeloopen tot een eigengereide trendsetter. De rechtstreekse verbinding van de Zuiderzee naar de Oostzee bracht ze in aanraking met bedrukte katoenen stoffen, de sits. Naast een eigen klank, dus ook eigen kleding. De fashionista's van de negentiende eeuw vond je in Hindeloopen.

Hoe leuk is Hindeloopen?

In Hindeloopen worden oude tradities nog volop in ere gehouden en weerklinken zeemansliederen in de smalle straten en eeuwenoude monumenten. Onderdeel van de Friese elfstedenroute. Sprookjesachtig met frisse zeelucht, prachtige landschappen en een rustig tempo. Makkelijk per boot te bereiken.

Workum

In het zuidwesten van Friesland tussen Makkum en Stavoren ligt Workum, één van de Friese elf steden. Een schilderachtig oud stadje dat tientallen rijksmonumenten herbergt en bekend staat vanwege de watersport, kunst en cultuur, leuke winkeltjes en gezellige terrasjes.

Workum heeft voor iedereen genoeg te bieden: van Jopie Huisman tot gezellige terrasjes, van gildebaren tot natuurwaarden. Je kunt genieten van de prachtige schilderijen van de oudijzer- en lampenkoopman Jopie Huisman maar er is ook een museum waar je kennis maakt met de rijke historie van Workum.

Een wandeling door het oude centrum is een attractie op zichzelf. Maar ook de natuur rondom het stadje is zeker de moeite waard. Je kunt prachtige natuurwandelingen en fietstochten maken langs de Friese IJsselmeerkust of door de kleine dorpjes en gehuchtjes in de omgeving. (bron: <https://www.friesland.nl/nl/ontdek/de-elf-steden/workum>)

Bolsward

Plots ligt er een onontdekt pareltje aan je voeten. Bolsward is ontstaan op drie terpen waarvan de oudste teruggaat naar het begin van de jaartelling en er is meer bijzonder aan dit ogenschijnlijk doorsnee stadje. Geniet van de kleine ontdekkingen, rijke geschiedenis, monumentale gebouwen en gezellige terrasjes.

De lichtinval in de Broerekerk is kortweg hemels. Na een fikse brand in de tachtiger jaren was de kerk lange tijd dakloos, gelukkig kwam iemand op het heldere idee een glazen dak op de ruïne te zetten en is de kerk weer een sprankelend middelpunt van de stad. Als de poort open is kan je gewoon binnenwandelen om de zwartgeblakerde deur te bewonderen die herinnert aan de brand of om een moment te genieten van de atmosfeer. Net buiten de kerk vind je een waterspuwende vleermuis.

De krachtige Friese kruidenbitter is tegenwoordig bekend als kortweg 'Sonnema'.

Wommels.

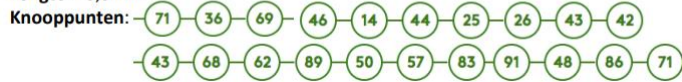
Wommels is een mooi en rustig terpdorp dat in het centrum van de [Greidhoek](#) ligt. De kaaspakhuizen die nog te vinden zijn in het dorp, zijn herinneringen aan de rijke geschiedenis van de kaashandel. Wil je meer weten over het zuivelverleden? In één van de pakhuizen is museum 'It Tsjispakhûs' gevestigd, hier volg je via oude schoolplaten de weg van de melkwinning tot aan boter en kaas. (bron: <https://www.waterlandvanfriesland.nl/nl/wommels>)

Wat te doen op CP Wommels

- Kortingsacties bij bakker, slager, jumbo, horeca, fietsenwinkel, snackbar (500 m)
- It Tiispakhûs van melkwinning tot boter en kaas
- Bezoek fietsend de Friese (11)steden Bolsward, Sneek, Franeker, Harlingen en Leeuwarden
- Planetarium Franeker
- Stadswandeling of vaartocht Sneek
- Bezoek lopend/fietsend het weidevogelreservaat Skrok en ontdek de Grutto

Fietsroute: **Fietsroute de Greidhoeke vanaf Camperplaats de "Appelhof"**

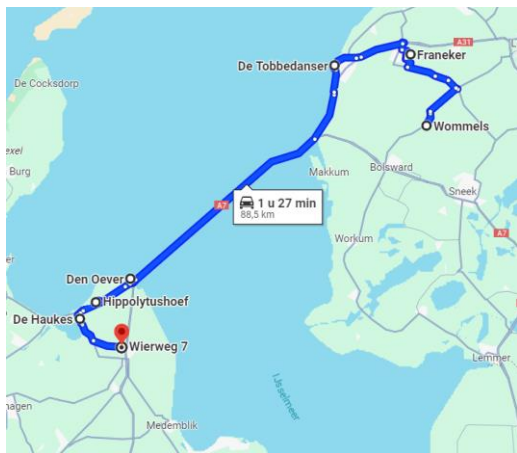
Lengte: 43,5 KM



Aanbevolen lunchadres: Grandcafe It Reade Hynder <https://www.itreadehynder.nl/>
Restaurant Bergsma Easterein <https://bergsmaeasterein.nl>

Aanbevolen restaurant: Stadscafe It Veerhuys <https://hetveerhuysbolsward.nl/>
Herbergh It Wapen van Easterlittens
<https://www.hetwapenvanfriesland.nl/home>

Nederland rond het IJsselmeer Wommels – Slootdorp



<https://maps.app.goo.gl/ynXEaUMxWWSMHrmTA>

Van [CP De Appelhof](#) Terp 12 Wommels
Naar [CP De Tulpentuin](#) Wierweg 7 Slootdorp

ROUTE

Franeker

De reden dat een stadje als Franeker gekozen is tot een van de mooiste plaatsjes van Friesland is vanwege de heerlijke sfeer die het historische hart van Franeker uitstraalt. Het plaatsje is zo aangelegd dat het dankzij grachten en vestingwerken goed beschermd was tegen vijandelijke invallen. En dat was nodig, want Franeker was al in de middeleeuwen een welvarend en machtig bestuurlijk centrum. In de zestiende eeuw kwam daar de status van academiestad bij door de oprichting van de Universiteit van Franeker. In 1811 werd deze universiteit bij decreet van Napoleon opgeheven. Franeker was op dat moment al in verval geraakt.

Tegenwoordig is Franeker een sfeervol stadje waarin de vestingwerken gelukkig goed bewaard zijn gebleven. De contouren van het oude Franeker zijn daardoor duidelijk herkenbaar op een plattegrond. Als je Franeker bezoekt dan parkeer je je auto het beste net buiten het historische hart. Dan kun je op het moment dat je het centrum binnenloopt direct kennismaken met de omwalling en de grachten. Het zorgt er daarnaast voor dat de plaats niet overspoeld wordt door auto's. Dat zou de sfeer van Franeker niet ten goede komen.

(bron: <https://www.mooistedorpjes.nl/nederland/friesland/franeker/>)

Winsum

Winsum is een terpdorp. Het heeft zelfs een van de hoogste terpen van Friesland. Het valt nauwelijks op. Wel is de keermuur van het kerkhof bij de driesprong bij de Skâns behoorlijk hoog en heet de straat naar het zuidwesten, naar de aanzienlijke uitbuurt Brêgebuorren niet voor niets Hegeterp, want daar lag een tweede flinke terp. Hoewel die in de tweede helft van de 19de eeuw is afgegraven, ligt die straat nog merkbaar hoog. De dorpskern is kenmerkend voor een terpdorp met een kerkbuurt die om het kerkhof is geplooid en die aan de zuidelijke zijde de belangrijkste straat is gaan vormen. Bij de entree vanaf de Meamerterdyk staan aan weerszijden notabele woningen uit de jaren rondom

1860. Het kerkhof is omvat door een in 1861 op de keermuur van de terp geplaatst ijzeren hek. (bron: <https://www.frieslandwonderland.nl/friesland/plaats/winsum>)

Harlingen

Welkom in Harlingen, dé zeehavenstad van Friesland. Grenzend aan het UNESCO Waddenzee Werelderfgoed, is Harlingen een stoere magneet voor liefhebbers van wind, water en een roemrijk verleden. Hier vind je de grootste evenementen, prachtige pakhuizen, levendige binnenhavens en andere culturele highlights (bron: <https://www.harlingenwelkomaanzee.nl/nl>)

Afsluitdijk.

Het was een spannend moment in 1932. De zee zocht met kracht haar weg door de nog overgebleven doorgang, bij de aanleg van de Afsluitdijk. Ook dit laatste stukje – de Vlieter - werd in 1932 dichtgemaakt. Overstromingen langs de Zuiderzeekust tijdens stormen en hoogwater waren verleden tijd. De getemde Zuiderzee was voortaan IJsselmeer.

Nog steeds wordt de Afsluitdijk gezien als misschien wel het meest indrukwekkende staaltje Dutch Delta Design. De voor die tijd indrukwekkende klus is voor een deel met blote handen en kruitwagens gedaan. Toch is de 32 kilometer lange Afsluitdijk tussen Noord-Holland en Friesland ook nu nog knap vakmanschap. Vanuit de hele wereld komen er jaarlijks ongeveer vijfhonderdduizend bezoekers. Maar in eigen land kwamen we tot voor kort niet zo snel op het idee om te recreëren op de Afsluitdijk. We zien het bijzondere van dit waterwerk niet meer en bovendien: wat is daar nou te doen? (bron: <https://www.visitwadden.nl/nl/verhalen/bundel/steeds-meer-redenen-voor-een-bezoek-aan-de-afsluitdijk>)

Wieringen.

Wieringen is een ‘verborgen’ Waddeneiland vol sporen van de laatste ijstijd. Door de afsluiting van het Amsteldiep in 1924, de aanleg van de Afsluitdijk en de Wieringermeerpolder ging Wieringen op in de Noordkop. Maar het zit nog vol verborgen verhalen, oude dorpen, hoogteverschillen, holle weggetjes, uitgestrekte weilanden. Overigens mag de hond aangelijnd mee.

Onderweg: vis proeven, natuurgebied het Oeverse Schor en zeehonden spotten

Je loopt door de haven van Den Oever. Er is volop bedrijvigheid, overal is vis te ruiken en te proeven. Buitendijks ligt natuurgebied het Oeverse Schor. Met zijn zilte bodem een walhalla voor bijzondere planten en zwermen vogels. En met een beetje geluk kun je vanaf de Molgerdijk ook nog een zeehond zien! (bron: <https://www.landschapnoordholland.nl/activiteiten/routes/ontdek-verborgen-waddeneiland-wieringen>)

Slootdorp / Middenmeer.

De dorpen die twee keer werden geboren. Hier ga je heen als je van ruimte, rust en vergezichten houdt. Het landschap van boven gezien is net een groene lappendeken doorsneden door rechte wegen, sloten en kanalen. De dorpen zijn piepjong, vergeleken met veel dorpen in Holland boven Amsterdam. Het zag pas in 1932 het levenslicht toen de dijken van de Wieringermeerpolder werden gesloten en waar eerst water was, land ontstond. In de 2^e wereldoorlog op 17 april 1945 liep dit land weer onder water toen de bezetter de polder onder water zette. Zo kon het gebeuren dat Slootdorp en Middenmeer twee keer werden geboren, want in december van datzelfde jaar werd het land weer drooggelegd en kon de herbouw beginnen.

Wat te doen op CP De Tulpentuin

- Rondleiding in de tulpenkwekerij bij de Camperplaats
- Bezoek het Bakkerijmuseum, Oorlogsmuseum of Stoommachinemuseum in Medemblik
- Fietstocht naar Landgoed Hoenderdael (ANWB leukste uitje Noord-Holland 2023)
- Bezoek de zeeverse vismarkt in Den Oever
- Bezoek het motorenmuseum in Nieuwe Niedorp
- Beklim de uitkijktoren bij de Viskringloop Wieringermeer of bij het Waddenbelevingspunt in Den Oever
- Ontdek de vele geo caches in de omgeving
- Noordzeestrand (25km), IJsselmeerstrand (15 km), Amstelmeerstrand (8km), Waddenzeekust (15 km)

Fietsroute: bij de CP ontvangt u een flyer met drie verschillende fietsroutes

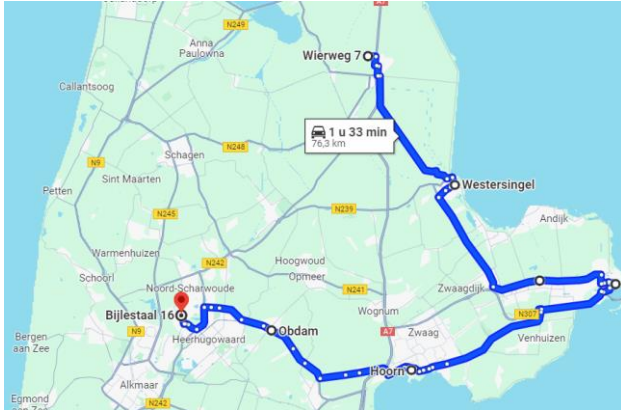
1. Anna Paulowna en het Amstelmeer, met name in het voorjaar een trekker vanwege de Poldertuin (klein Keukenhof, gratis toegankelijk)
2. Rondje Wieringen, wonderlijke afwisseling polderlandschap, voormalig eiland Wieringen, Robbenoordbos en Dijkgatbos
3. Medemblik, historische havenstad met verschillende knusse musea en gezellige terrasjes

Aanbevolen lunchadres: Viscentre 't Wad <https://viscentrehetwad.nl/>

Aanbevolen restaurant:

Welkom bij de Buren <https://www.welkombijdeburen.nl/nl/home/#>

Nederland rond het IJsselmeer Slootdorp – Alkmaar.



<https://maps.app.goo.gl/VdrudXMHfEBg2jTL8>

Van [CP De Tulpentuin](#)
Naar [CP Alkmaar](#)

Wierweg 7
Bergerweg 201

Slootdorp
Alkmaar

ROUTE

Medemblik

Ligt daar waar land en water elkaar raken. Verleden en heden zijn hier onlosmakelijk met elkaar verbonden. Dat maakt Medemblik en haar omliggende dorpen zo boeiend. Geniet van rust, ruimte, wind, water en natuur tijdens een bezoek. Er is van alles te beleven! Maak een wandel- of fietstocht, huur een bootje en geniet van de musea en horeca. In Medemblik ben je van harte welkom. (<https://www.bijzonderplekje.nl/stedentrip-medemblik-aan-het-ijsselmeer/>)

Andijk

Andijk is een zeer langgerekt dorp, dat zich uitstrekt van Enkhuizen tot Wervershoof. Zoals de naam al aangeeft is Andijk gelegen “aan de dijk”, die het IJsselmeer scheidt van het Westfriese achterland. Langs de dijk tussen Andijk en Medemblik ligt een groot en bij velen geliefd recreatiegebied, de Vooroever. Andijk heeft 2 musea. Een heel bijzondere ervaring is het Hoedenmuseum en ook zeer de moeite waard is het Poldermuseum gevestigd in het voormalige Poldergemaal.

Enkhuizen

Enkhuizen staat bekend als één van de mooiste VOC- steden van Nederland. Zodra je de stad bezoekt bevind je je direct in de oude VOC-tijd. Eigenlijk is Enkhuizen één groot historisch museum! " Stad voor landrotten en zeebonken. Wandel, fiets of vaar door Enkhuizen en kijk je ogen uit. Binnen de oude vestingwal vind je maar liefst 361 rijksmonumenten én de meest bijzondere straatnamen. Ontdek ook het Zuiderzeemuseum en Sprookjeswonderland, laat je verrassen door de bijzondere winkeltjes en geniet van de gezellige horeca. Een dag in Enkhuizen vliegt voorbij, blijf gerust slapen en kom ook zeker nog eens terug! (<https://www.visitenkhuizen.nl/zien-en-doen/historisch-enkhuizen/>)

Hoorn

In een tijd van handel, ontdekking en rijkdom, stond de prachtige stad Hoorn bekend om zijn belangrijke positie voor de Verenigde Oost-Indische Compagnie (VOC). Ontdek de traditionele architectuur, de pittoreske havens en oude binnenstad. De geschiedenis zie je niet alleen in het oude centrum, maar natuurlijk ook aan de haven. Het lijkt of de tijd heeft stilgestaan. De zeilen worden gehesen, het dek gezwabberd en je ruikt nog bijna de specerijen die de VOC meenam van zijn reizen uit het Verre Oosten. Wil je de sfeer proeven vanaf het water? Maak dan eens een rondvaart met de Watertaxi Hoorn. Uiteraard kun je in de haven ook heerlijk op een terrasje zitten; er is genoeg te zien op en rond het water. (bron: <https://alkmaarprachtstad.nl/vwv-hoorn>)

Broek op Langedijk

Eeuwenlang woonden de mensen aan de Langedijk – een historisch lintdorp - dat vooral uit sloten en vaarten bestond. Het gebied stond bekend om zijn ‘Rijk der Duizend Eilanden’: de bewoners veranderden het moeras in een vruchtbaar eilandrijk door het graven van vaarsloten. Met het opgegraven slib verhoogden de boeren de stukken land in akkers, en bewerkten, zaaiden en oogsten het met hun blote handen.

De grootste attractie van Broek op Langedijk is Museum Broeker Veiling. Op deze oudste doorvaarveiling ter wereld wordt groente en fruit, net als vroeger, met bootjes binnengevaren en geveild. Het leuke is dat je zelf je eigen groente kan kopen. Vlakbij Museum Broeker Veiling huur je een bootje en vaar je nog door het laatst overgebleven deel van het Rijk der Duizend Eilanden. (bron: <https://www.hollandbovenamsterdam.com/plaatsen/broek-op-langedijk/>)

Alkmaar

Alkmaar staat bekend om zijn kaasmarkt, die hier al 400 jaar wordt gehouden. Daarnaast is Alkmaar een fraaie oude stad met veel grachten en talloze monumenten. In de stad staan verschillende musea die zeker een bezoek waard zijn, zoals het Stedelijk Museum Alkmaar, het Hollands Kaasmuseum en het Nationaal Biermuseum. (bron: https://www.holland.com/be_nl/toerisme/ontdek-nederland/bezoek-de-steden/alkmaar)

Wat te doen op CP Alkmaar

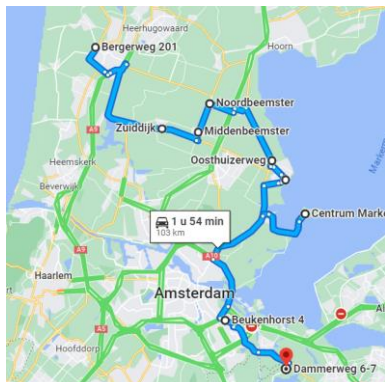
- Dagje Alkmaar met rondvaart door de grachten
- Stadswandeling Alkmaar met gids
- Kaasmuseum
- Kaasmarkt (eind maart – eind september)
- Egmond aan Zee en Bergen aan zee (Noordzeestrand en duinen)
- Bergen (kunstenaarsdorp)
- Veel bloemenvelden in het voorjaar
- Amsterdam (met openbaar vervoer in drie kwartier bereikbaar)

Fietsroute: <https://www.anwb.nl/fietsroutes/routes/culturele-ontdekkingstocht>
<https://m.freebeemap.nl/steden/egmond/fietsroute>

Aanbevolen lunchadres: Lunchroom Elhorst <https://elhorst-alkmaar.nl>
De koffiemolen <https://dekoffiemolenalkmaar.nl>
Stadskaffee Laurens <https://www.stadskaffee-laurens.nl>

Aanbevolen restaurant: Restaurant De Waag <https://dewaagalkmaar.nl>
Heeren van Sonoy <https://www.heerenvansonoy.nl>
Abby's <https://www.restaurantabbys.nl>

Nederland rond het IJsselmeer Alkmaar – Weesp



<https://maps.app.goo.gl/DNpw6yyLHeKzchVJ8>

Van [CP Alkmaar](#)

Bergerweg 201

Alkmaar

Naar [CP Vecht & Weide](#)

Dammerweg 5c en 9 (2 locaties)

Weesp

ROUTE

De Rijk

Midden in Noord Holland en op 10 kilometer van het bruisende centrum van Alkmaar, ligt een voormalig eiland. Op dit voormalige eiland vindt enkele dorpen, waaronder De Rijk. Massatoerisme tref je hier niet aan. Je vindt er rust, ruimte, natuur, prachtige monumenten en natuurlijk ook gezellige cafés en leuke musea. Je fototoestel draait hier gegarandeerd overuren!

Jan Adriaanszn. Leeghwater noemde de Rijk in de 17de eeuw 'Het beste dorp van Holland'. Als je er doorheen loopt en de fraai gerestaureerde huizen uit de zeventiende eeuw bewondert begrijp je waarom. Dit was ooit het welvarendste dorp van het voormalige Schermereiland en het is nog steeds een van de mooiste dorpen van Noord-Holland en het culturele hart van het Land van Leeghwater. Met een fluisterboot is De Rijk prachtig te verkennen. (bron: <https://alkmaarprachtstad.nl/de-rijp-omgeving>)

Middenbeemster.

Beschermd door de ringdijk ligt daar al ruim 400 jaar het land met zijn rechte wegen omzoomd door bomenrijen, stoere stolpboerderijen en grazige weiden. Wonen, werken en recreëren 3,5 meter onder zeeniveau, een waanzinnig idee.

In 1612 is de droogmakerij ingedeeld in een sterk geometrisch patroon dat nog altijd zichtbaar is. Daarom staat Droogmakerij de Beemster sinds 1999 op de UNESCO werelderfgoedlijst.

Ontdek dit unieke poldergebied in Noord-Holland, met onze dorpen en heerlijke buitengebieden, grenzend aan marktstad Purmerend en op een steenworp afstand van Amsterdam. Een stukje in Laag Holland met veel ruimte voor rust en natuur. (<https://visitbeemster.nl/zien-doen-beleven/>)

Edam

Edam heeft niet alleen een rijke historie op het gebied van kaas. Het begon allemaal in de 12e eeuw, toen boeren en vissers zich vestigden aan het riviertje de IJ. Uit deze zeer eenvoudige nederzetting ontstond later de stad Edam, die tot ver in de 17e eeuw een gestadig toenemende welvaart kende. De scheepsbouw heeft in belangrijke mate daartoe bijgedragen. Edam heeft de status van beschermd stadsgezicht. De gemeente Edam-Volendam telt daarnaast 202 inschrijvingen in het rijksmonumentenregister en meer dan 64 gemeentelijke monumenten.

Net buiten het centrum ligt het Fort bij Edam, onderdeel van de Stelling van Amsterdam en grenst bijna aan de Beemster, beide zijn geregistreerd als Unesco Wereld Erfgoed.

(bron: <https://www.vvedamvolendam.nl/nl/edam>)

Volendam.

Het oude vissersdorp aan het Markermeer, dat bekend is om zijn klederdracht, muziek en vis. De kleine huisjes achter de haven in het Doolhof, die dicht tegen elkaar aan gebouwd zijn en de authentieke sfeer van vroeger ademen. De Dijk van Volendam met zijn vele snuffelwinkeltjes, restaurants en terrasjes, waar honderden toeristen dagelijks genieten van de authentieke sfeer en het uitzicht op de haven en het water. Het Doolhof waar men zich opeens in stille straatjes honderd jaar terug waant en de bootjes die af en aan varen naar het afgelegen Marken.

(bron: <https://www.vvedamvolendam.nl/nl/volendam>)

Monnickendam.

Het historische Monnickendam is gelegen aan het Markmeer en is een leuk stadje om te bezoeken. Het is een klein, oud vissersdorp met een geschiedenis dat terug gaat tot aan de Middeleeuwen. Monnickendam is een echte waterstad met een sfeervol centrum en een rijke historie in de scheepvaart en handelsindustrie. 21 jan 2023

Marken.

Veel van de buitenlandse toeristen die ons land bezoeken, komen naast Amsterdam ook voor Volendam en Marken. Niet voor niets natuurlijk, met de oer-Hollandse (houten) huizen vind je hier een pittoresk stukje Nederland inclusief enkele bewoners in klederdracht.

Diemen.

Diemen is in de 12e eeuw gesticht langs of aan de mond van het veenriviertje De Diem en is daarmee nét ietsje ouder dan Amsterdam. Diemen is een bijzondere gemeente in een grootstedelijke omgeving. Vlak naast de stedelijkheid van Amsterdam heeft Diemen een onderscheidend dorpskarakter, met eigen voorzieningen, verenigingen, clubs, korte lijnen, onderlinge samenhang en een prettige schaal.

Weesp

Smaakvolle vesting aan de Vecht

Maak een rondvaart met de Vuurlinie over de Vecht naar Fort Uitermeer en verken het historische centrum met maar liefst 200 monumenten. Met recht wordt Weesp 'Klein Amsterdam' genoemd. Overall ontdek je oude geveltjes en gezellige pleintjes. Drink een biertje bij brouwerij Wispe, neem een nostalgische weespermop bij de koffie en ervaar waarom Weesp vestingstad van smaakmakers is.

Wat te doen op CP Vecht & Weide

- Dagje Amsterdam
- Bezoek vestingstad Naarden met Vestingsmuseum
- Bezoek kasteel Muiderslot en forteiland Pampus
- Sloep huren voor een vaartocht op de rivier de Vecht

Fietsroute: <https://www.denederlandsetoerist.nl/fietsen-langs-de-vecht/>

Aanbevolen lunchadres: PorterHouse, Uitermate 5, 1381 HP Weesp www.porterhouse.nl

Aanbevolen restaurant: Thai Faa Faet, Dammerweg 6a, 1383HT Weesp www.thais-bezorgd.nl

Nederland rond het IJsselmeer Weesp - Nunspeet.



<https://maps.app.goo.gl/8Lv6wRMxNNQMxdP27>

Van [CP Vecht en Weide](#) Dammerweg 9 Weesp
Naar [CP Kostverloren](#) Oude Zeeweg 21 Nunspeet

ROUTE

Loosdrecht.

Combineer je fietstocht met een mooie vaartocht over de Loosdrechtse Plassen. De Fietsboot van Loosdrecht is een veerdienst tussen de Porseleinhaven in Oud-Loosdrecht en De Strook in Breukeleveen vv. De route wordt drie keer per dag gevaren. Je kunt met en zonder fiets mee. Met De Fietsboot kun je ook het eiland Markus Pos bezoeken, dat alleen per boot bereikbaar is.

Soestdijk.

Paleis Soestdijk was de residentie van prins Bernhard en prinses – later koningin – Juliana.

In 1650 werd het middelste deel van het huidige paleis gebouwd als buitenverblijf van de burgemeester van Amsterdam. Daarna kwam Paleis Soestdijk in handen van de Oranjes. Na het overlijden van Prinses Juliana en Prins Bernhard verloor het paleis zijn functie als woon- en werkpaleis. www.paleissoestdijk.nl

Spakenburg

Spakenburg is een dorp in de gemeente Bunschoten van de Nederlandse provincie Utrecht. Het ligt aan het Eemmeer. Spakenburg ontstond in de 15^e eeuw, eens een belangrijke vissersplaats die tot de aanleg van de Afsluitdijk aan de Zuiderzee lag.

De vissersvloot is nadien gekrompen maar de visverwerking en vishandel zijn nog belangrijk voor de economie van het dorp. Rokerijen, visserswoningen en de oude haven herinneren nog aan die tijd. De oude haven stamt uit de 17^e eeuw. Toen in 1932 de Zuiderzee werd afgesloten en gedeeltelijk werd ingepolderd verloor de haven zijn functie en is nu aangewezen als museumhaven. Aan de oude haven ligt de 18^e-eeuwse scheepstimmerwerf Nieuwboer, waar onder meer historische boten als bidders, bollen, hoogaarsen en pluten worden gerepareerd. Bij de oude haven bevinden zich ook een visserijmuseum, vissershuisjes en rokerij.

(bron: Bron: <https://www.mooistedorpjes.nl/nederland/utrecht/spakenburg/>)

Ermelo

Fietsen door de prachtige bossen of over de gekleurde heidevelden, wandelen over Landgoed Staverden, het kleinste stadje van Nederland met zijn witte pauwen, surfen bij Strand Horst of paardrijden rond het Nationaal Hippisch Centrum; in Ermelo kun je volop genieten van het mooie buitenleven!

Maar Ermelo staat ook voor genieten van de rust bij de Schaapskooi, een huifkartocht door de natuur en de geschiedenis van de natuur ervaren in Museum het Pakhuis. En wat te denken van een excursie met een boswachter op zoek naar wild?

De Veluwe

De Veluwe verast je.

In dit enorme beschermde natuurgebied heeft de natuur vrij spel. De Nederlandse big five, zoals edelherten, vossen en wilde zwijnen, krijgen hier alle ruimte. En ook jij! Wandel over zandverstuivingen en door dennenbossen. Fiets langs bloeiende heidevelden en mooie zandstranden en meren. Zoveel vierkante kilometers wilde natuur doet iets met je.

Bron: <https://www.visitveluwe.nl/>

Leuvenum

Trek je wandelschoenen aan, haal je paardrijbroek uit de kast of pomp je fietsbanden nog eens goed op. Want door de Leuvenumse bossen kun je urenlang ronddwalen. Ontdek de verschillende soorten natuur: het stuifzandgebied met hoge zandduinen, de droge heide of de slingerende beek die door het bos stroomt.

Nunspeet

Ontdek de veelzijdige natuur rondom Nunspeet!

Elspeet is gelegen in een omgeving met bossen, heidevelden en weidegebieden. Hulshorst is bekend om de prachtige zandverstuivingen; ook vind je hier landgoederen en het vogelrijke gebied langs het Veluwemeer. Langs het Veluwemeer zijn diverse recreatieterreinen met veel mogelijkheden voor wateractiviteiten. Vierhouten is de Culinaire Parel van de Veluwe, volledig omgeven door bossen en heidevelden en voorzien van een ruim en gevarieerd horeca-aanbod. Kom hier in het najaar genieten van heerlijke wildspecialiteiten. 's Winters kun je - als er sneeuw ligt - prachtig langlaufen vanuit Vierhouten. (bron: <https://www.visitveluwe.nl/plaatsen/nunspeet>)

Wat te doen op CP Kostverloren

- Kostverloren heeft een kleine lunchkaart met o.a. pannenkoek
- Vestingstad Elburg
- Bezoekerscentrum Nunspeet
- Het Beekhuizerzand

Fietsroute: Route.nl route nummer 3199446
 Route.nl route nummer 4376626

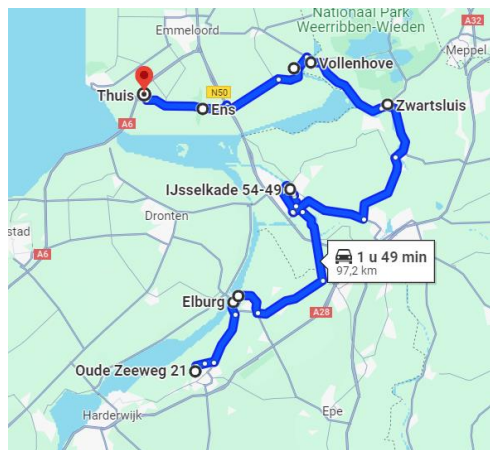
Aanbevolen lunchadres: Restaurant Markt 11 <https://restaurantmarkt11.nl>
 Dorpsherberg De Roskam <https://www.deroskamnunspeet.nl>
 Eetcafe de Stoof <https://destoofnunspeet.nl>

Aanbevolen Restaurant Chinees Restaraunt Ni-Hao <https://www.ni-hao.nl>

Aziatisch restaurant Jing
Grieks restaurant Sirtaki
Restaurant Bij Frans

<https://restaurantjing.nl/>
<https://www.sirtakinunspeet.nl>
<https://www.bijfrans.nl>

Nederland rond het IJsselmeer Nunspeet – Nagele.



<https://maps.app.goo.gl/7hBNRRSFH88J9Mm49>

Van [CP Kostverloren](#) [Oude Zeeweg 21](#) [Nunspeet](#)
Naar [CP Afslag Nagele](#) [Han Stijkelweg 11](#) [Nagele](#)

ROUTE

Elburg

Binnen de muren van de vestingstad Elburg lijkt de tijd te hebben stilgestaan. Je wandelt via de middeleeuwse stadspoort zo de charmante Hanzestad in. Verdwalen is haast onmogelijk: het stratenplan is rechttoe-rechtaan in deze voormalige vissersstad.

<https://www.visitveluwe.nl/plaatsen/elburg>

Kampen

Kampen is een eeuwenoude Hanzestad met een buitengewoon levendig karakter. Eigenlijk gewoon een openluchtmuseum. De magnifieke skyline langs de rivier de IJssel, de Stadsbrug met gouden wielen, de indrukwekkende poorten en de historische binnenstad met honderden monumenten geven de stad een authentieke uitstraling. Ontdek Kampen deze winter en laat je verrassen!

https://visitkampen.nl/?gad_source=1&gclid=CjwKCAjw_LOwBhBFEiwAmSEQARTGVfLKslb4VijiRQwRM6WqWjXgnfFaBbsTD3KMbClBopgB4G5pCBoCoMMQAvD_BwE

Hasselt

Hasselt kan terugzien op een indrukwekkend verleden als Hanzestad, vestingstad en bedevaartsplaats. De stad telt ruim 70 rijksmonumenten en is sinds 1982 een beschermd stadsgezicht. Hasselt staat vol prachtig gerestaureerde panden, zoals het oude raadhuis, de imposante kerk en de unieke kalkbranderijen. Laat je verrassen door onze fraaie Hanzestad Hasselt.

Zwartsluis

De historie van Zwartsluis voert terug naar eind veertiende eeuw. Met 'Der Swarten Sluys' werd de toegang van het Meppeler Diep naar het Zwarte Water afgedamd en ontstond er bewoning. Nadat rond 1560 een kanaal Zwartsluis met Giethoorn verbond, groeide het dorp langs de voormalige Zuiderzeekust uit tot een uitvoerhaven van miljarden turven en tierde de scheepvaartindustrie er weelderig. Die roots is nog altijd de duidelijk zichtbaar.

Vollenhove

Net als Blokzijl en Kuinre keek Vollenhove eeuwenlang uit over de Zuiderzee, maar met de komst van de Noordoostpolder veranderde dat. Wie langs de haven loopt, merkt dat de sfeer is blijven hangen en het voelt alsof de vissersboten elk moment kunnen binnenvaren. Prachtige havezaten herinneren aan de tijd van de bisschoppen en de adel, zoals landgoed Old Ruitenborgh en kasteel Toutenburg.

<https://www.visitweerribbenwieden.com/weerribben-wieden/zuiderzeestadjes/>

Noordoostpolder

Op de bodem van de zee

De Noordoostpolder ligt al ruim 80 jaar droog. De tijd heeft in al die jaren hier, op de bodem van de voormalige Zuiderzee, niet stil gestaan. Eilanders op Urk werden opeens vastelanders. Het voormalige eiland Schokland, met zijn rijke historie, verwierf de status van UNESCO Werelderfgoed. En het nieuwe land werd, ook al tijdens de Tweede Wereldoorlog, verder bewerkt en steeds meer bevolkt. Hiervoor gold wel jaren lang een strenge selectieprocedure, want je werd niet zomaar inwoner van de Noordoostpolder. De geschiedenis van de Noordoostpolder, hoe jong ook nog, vertelt je een mooi verhaal over strijd en doorzettingsvermogen, maar vooral van pionieren in het nieuwe land.

Waterloopbos

Rijksmonument Waterloopbos is een historisch openlucht laboratorium in een prachtig polderbos. Hier zijn honderden onderzoeken uitgevoerd naar het gedrag van water. Je vindt er restanten van het onderzoek naar de Deltawerken, maar ook van waterwerken voor exotische plekken zoals de haven van Lagos. Het bos is vrij toegankelijk van zonsopgang tot zonsondergang. Gemarkeerde wandelroutes leiden je langs de modellen van waterwerken die als ruïnes in het bos liggen.

(bron: <https://www.natuurmonumenten.nl/natuurgebieden/waterloopbos>)

Schokland

Schokland is een voormalig eiland in de Zuiderzee dat sinds de drooglegging van de Noordoostpolder in 1942 deel uitmaakt van het vasteland van de tegenwoordige Nederlandse provincie Flevoland. Vanwege de archeologische rijkdom en geschiedenis is het gebied in 1995 op de Werelderfgoedlijst van UNESCO geplaatst. <https://www.visitflevoland.nl/nl/wat-te-doen/zie/schokland>

Wat te doen op CP Afslag Nagele

- Bezoek vissersdorp Urk
- Bezoek het voormalige eiland werelderfgoed Schokland
- Pantropica (voorheen Orchideeënhoeve) Luttelgeest
- Waterloopbos Kraggenburg

Fietsroute: <https://schokland.nl/activiteiten/zuiderzee-eilandenroute>

Aanbevolen lunchadres: Museumrestaurant Schokland <https://restauranteschokland.nl>

Aanbevolen restaurant: Restaurant Pier 16 <https://www.pier16.nl>
Restaurant De Zeebodem <https://www.dezeebodem.nl>
Restaurant De Kaap <https://www.restaurantdekaap.nl>
Restaurant Het Achterhuis <https://hetachterhuis.nl>